

Bautzen in Zahlen

Budyšin – Ličby

2013

Viele Zahlen. Gute Informationen.



Geschichte

- 3. Jh. ostgermanische Besiedlung
- 7. Jh. Einwanderung slawischer Milzener
- 1002 erste schriftliche Erwähnung »budusin«**
- 1018 Frieden zu Bautzen zwischen Deutschen und Polen
- wohl 1213 Einsetzung eines Rats nach Aufforderung durch König Ottokar I. von Böhmen zum Bau eines steinernen Rathauses
- erste urkundliche Erwähnung des Stadtrechtes
- 1240 Rechte einer freien Kommune
- 1250 Rechte einer freien Kommune
- 1346 Gründung des Sechsstädtebundes mit Görlitz, Kamenz, Lauban, Löbau, Zittau
- 1391 Recht der freien Ratswahl
- 1405 großer Handwerkeraufstand
- 1429 / 1431 erfolglose Belagerung durch die Hussiten
- 1524 Begründung der evangelischen Kirche in Bautzen, Dom wird Simultankirche
- 1634 schwere Zerstörung der Stadt durch schwedische Truppen
- 1635 Zugehörigkeit zu Sachsen
- 1709 großer Stadtbrand
- 1813 Schlacht bei Bautzen
- 1846 Eröffnung der Bahnlinie Dresden–Bautzen
- 1868 amtliche Umbenennung Budissin in Bautzen
- 1922 Seidau wird Ortsteil von Bautzen
- 1945 Bautzen wird zur Festung erklärt, schwere Zerstörungen
- 1950 Teichnitz wird Ortsteil von Bautzen
- 1945 – 1950 die Strafvollzugsanstalt in der Breitscheidstraße (Bautzen I) dient der Besatzungsmacht als Internierungslager; nachweislich sterben hier 2.714 Menschen
- 1956 – 1989 in der Strafvollzugseinrichtung Weigangstraße (Bautzen II) sind Menschen inhaftiert, bei denen das MfS die Ermittlungen führt
- 1966 – 1989 7 Festivale der sorbischen Kultur
- 1973 Oehna, Neumalsitz, Burk, Boblitz, Oberkaina und Nadelwitz werden Ortsteile von Bautzen
- 1973 – 1975 Baugebiet »Dr.-Salvador-Allende-Straße« (1.500 Wohnungen)
- 1974 Fertigstellung der Talsperre Bautzen
- 1975 Neubau des Deutsch-Sorbischen Volkstheaters
- 1977 – 1987 Baugebiet Gesundbrunnen (5.900 Wohnungen)
- 1991 Gründung der »Stiftung für das sorbische Volk«
- 1992 Satzungsbeschluss zur Altstadtanierung
- 1994 Niederkaina und Stiebitz werden Ortsteile von Bautzen
- 1995 Ernennung zur Großen Kreisstadt
- 1999 Kleinwelka und Auritz werden Ortsteile von Bautzen
- 2008 Das Sorbische Schul- und Begegnungszentrum wird eröffnet



BAUTZEN
BUDYŠIN

mehr
Geschichte:



Geografische Lage

Stadt im östlichen Teil Sachsens in der Oberlausitz
 14° 25' östliche Länge, 51° 10' nördliche Breite
 höchster Punkt Chorberg (OT Salzenforst) 268,0 m über HN
 tiefster Punkt Dorfstraße Niederkaina 163,4 m über HN
 höchster Punkt im Stadtzentrum 219,0 m über HN
 tiefster Punkt im Stadtzentrum 177,5 m über HN

Fläche

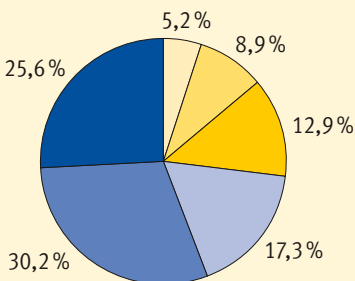
Gesamtfläche	66,62 km²	
davon		
Gebäude und dazugehörige Freifläche	10,53 km ²	16 %
Verkehrsfläche	4,76 km ²	7 %
Landwirtschaft / Gartenbaufläche	38,94 km ²	58 %
Waldfläche / Erholungsfläche	4,80 km ²	7 %
Wasserfläche	6,43 km ²	10 %
sonstige Fläche	1,16 km ²	2 %

Einwohner

Einwohnerstruktur (31. 12. 2012)

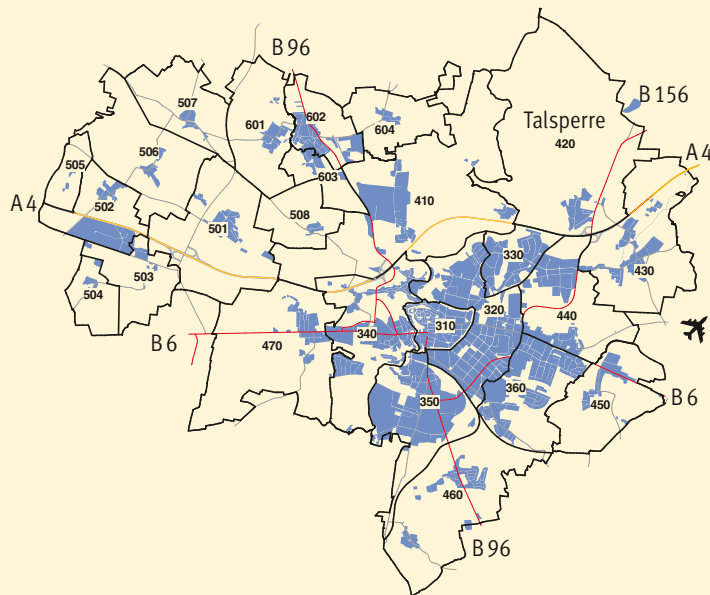
Einwohner mit Hauptwohnsitz	40.137	
davon männlich	19.307	48 %
weiblich	20.830	52 %
Einwohner mit Nebenwohnsitz	2.236	
davon männlich	1.121	50 %
weiblich	1.115	50 %
Einwohner nach Staatsangehörigkeit		
deutsch	39.404	
Ausländer insgesamt	733	1,8 %
darunter aus EU-Staaten	269	
Einwohnerdichte (Einwohner je km ²)	603	

Altersgliederung (31. 12. 2012)



Quelle: Einwohnermelderegister

Einwohner in den Stadtteilen (31. 12. 2012)



Nr.	Name des Stadtteils	Zahl Einwohner	Nr.	Name des Stadtteils	Zahl Einwohner
310	Innenstadt	5.399	501	Salzenforst	286
320	Nordostring	10.598	502	Bolbritz	132
330	Gesundbrunnen	7.579	503	Bloaschütz	135
340	Westvorstadt	3.411	504	Döberkitz	52
350	Südvorstadt	1.683	505	Löschau	29
360	Ostvorstadt	6.092	506	Oberuhna	85
410	Teichnitz	353	507	Schmochtitz	51
420	Burk	314	508	Temritz	80
430	Niederkaina	519	601	Großwelka	245
440	Nadelwitz	281	602	Kleinwelka	757
450	Auritz	442	603	Kleinseidau	157
460	Oberkaina	847	604	Lubachau	99
470	Stiebitz	511			

Quelle: Einwohnermelderegister

Zeitreihe – Einwohner der Stadt Bautzen

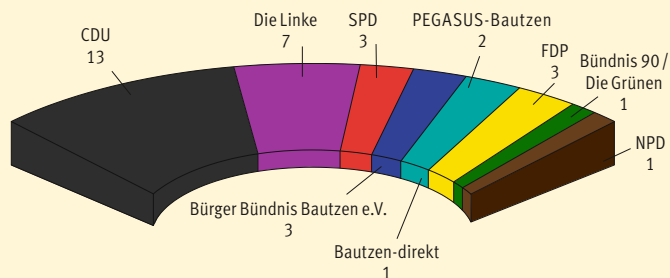
Jahr	Einwohner	Jahr	Einwohner
1815	7.697	1964	43.836
1871	13.165	1981	49.341
1900	26.024	1991	50.823
1939	41.877	2001	42.688
1946	38.524	9. 5. 2011	40.273

Politische Verhältnisse

Oberbürgermeister

CDU Christian Schramm

Sitzverteilung im Stadtrat (34 Sitze, nach der Wahl am 7. 6. 2009)



Ortschaftsräte in Kleinwelka, Niederkaina, Salzenforst-Bolbritz, Stiebitz

Bauen und Wohnen

Wohnungsbestand (Stand: 9. 5. 2011)

Bestand an Gebäuden mit Wohnraum	6.263
darunter mit einer oder zwei Wohnungen	3.616
Zahl der Wohnungen insgesamt	23.069

Kennzahlen Gebäude- und Wohnungen (Stand: 9. 5. 2011)

Wohnfläche je Wohnung	71,0 m ²
Eigentümerquote	20,0%
Leerstandsquote	7,9%
Einwohner je Wohnung	1,8
Wohnfläche je Einwohner	38,7 m ²

Sanierungsgebiet »Altstadt«

(rechtskräftig ab 26. 9. 1992, geändert am 31. 12. 2005)

Fläche	20,3 ha
Anzahl der Objekte / Gebäude im Sanierungsgebiet	335
Anzahl der sanierten / teilsanierten / neu errichteten Gebäude bis 4 / 2012	310
ausgereichte Fördermittel bis 12 / 2011 im Sanierungs- und Erhaltungssatzungsgebiet	75,28 Mio. €

Baudenkmale (Stand: 5 / 2013)

Anzahl der Baudenkmale	1.355
Anzahl der Baudenkmale mit Wohnungen	ca. 1.100

Bildung

Bildungseinrichtungen und Anzahl der Schüler / Studenten / Teilnehmer an Veranstaltungen

(Bestand Schuljahr 2012 / 2013, soweit nichts anderes vermerkt)

Anzahl	Einrichtung	Schüler / Studenten / Teilnehmer
5	Grundschulen	1.070
3	Mittelschulen	732
2	Gymnasien	1.147
1	sorbisches Schul- und Begegnungszentrum, Grund- und Mittelschule, Gymnasium	754
3	Förderschulen	413
2	Berufliche Schulzentren	1.983
	darunter 1 berufliches Gymnasium	150
5	Fachschulen / Berufsfachschulen	545
1	Staatliche Studienakademie – Berufsakademie Bautzen	588
1	Aus- und Fortbildungsinstitut der Polizei (379 Veranstaltungen im Jahr 2011)	4.378
1	Kreisvolkshochschule zu 331 Kursen im Jahr 2010	3.259
1	Kreismusikschule	974
1	Schulsternwarte (158 Veranstaltungen im Jahr 2012)	3.082

Kulturelle und sorbische Einrichtungen

- 5 Archive
- 2 Bibliotheken
- 3 Galerien
- 7 Museen

Weitere Einrichtungen:

Deutsch-Sorbisches Volkstheater, Filmzentrum mit 4 Einzelkinos, Sorabia Filmstudio, Sorbische Kulturinformation, Sorbisches National-Ensemble, Serbski Dom / Haus der Sorben, Sorbisches Institut, Gedenkstätte Bautzen

Soziale Einrichtungen

- 15 Kindertagesstätten, darunter 1 Integrative Kindertagesstätte
 - 1 Kinderkrippe
 - 6 Kinderhorte
 - 10 Tagespflegepersonen
 - 4 Jugendhäuser / Jugendbegegnungsstätten
 - 8 Altenpflegeheime (7 Träger)
 - 12 Wohnanlagen für ältere Menschen (7 Träger)
 - 15 Sozialpädagogische Einrichtungen nach Kinder- und Jugendhilfegesetz
 - 8 Einrichtungen für Menschen mit Behinderung
 - 1 Kinderheim
 - 20 Beratungsstellen
- Weitere Einrichtungen:**
Frauenschutzhaus, Notunterkunft für wohnungslose Frauen und Männer, Haus der Begegnung für Straffällige und Haftentlassene

Haushaltsplan 2013 (doppischer Haushaltsplan)

Ergebnishaushalt (Aufwendungen)	63,8 Mio. €
Darunter Aufwendungen für:	
Kindertagesstätten	11,7 Mio. €
Schulen	5,1 Mio. €
Gemeindestraßen	5,8 Mio. €
Kreisumlage	13,4 Mio. €
Deutsch-Sorbisches Volkstheater	0,9 Mio. €
Stadtbibliothek	1,2 Mio. €
Finanzhaushalt (Investitionstätigkeit)	14,5 Mio. €
Darunter Ausgaben für:	
J.-G.-Fichte-Grundschule	0,2 Mio. €
F.-J.-Curie-Grundschule (2. BA)	1,2 Mio. €
Jugendhaus »Steinhaus e. V.«	1,2 Mio. €
Stadion Müllerwiese	0,8 Mio. €
Feuerwehr	0,5 Mio. €
Stadtmuseum	0,2 Mio. €
Städtebauliche Sanierungs- und Entwicklungsmaßnahmen	
»Sanierungsgebiet Altstadt / Innenstadt«	0,7 Mio. €
Stadtumbau	1,1 Mio. €
»Stadtentwicklungsgebiet Bautzen-Süd« (EFRE)	0,8 Mio. €

Hebesätze 2012

Grundsteuer A	300 %
Grundsteuer B	380 %
Gewerbesteuer	400 %

Steueraufkommen (Plan 2012)

Gewerbesteuer	16,5 Mio. €
Grundsteuer B	3,5 Mio. €
Gemeindeanteil an der Einkommenssteuer	6,7 Mio. €
Gemeindeanteil an der Umsatzsteuer	2,7 Mio. €
sonstige Steuern	0,3 Mio. €

Verschuldung (31. 12. 2012)

Schulden	3,5 Mio. €
Schulden je Einwohner (31. 12. 2012)	86 €

Große wirtschaftliche und strukturbestimmende Unternehmen

AFT Förderanlagen Bautzen GmbH
 Bautzen IT. Group GmbH & Co. KG
 Bautz'ner Senf & Feinkost GmbH
 Bombardier Transportation GmbH
 Budissa Agrarprodukte Aktiengesellschaft Bautzen-Niederkaina
 CIDEON AG
 Debag Deutsche Backofenbau GmbH Bautzen-Stiebitz
 Deutsche Post AG, Niederlassung Briefpost Bautzen
 ECE Projektmanagement GmbH & Co KG, Kornmarkt-Center Bautzen
 Energie- und Wasserwerke Bautzen GmbH
 Gewerbepark Wilthener Straße GmbH
 Hentschke Bau GmbH
 Hermann Eule Orgelbau GmbH
 itelligence Outsourcing & Services GmbH
 Kunststoffwerk Neuteichnitz Baier GmbH
 LMR Service and Consulting GmbH
 MARKTKAUF Handelsgesellschaft mbH & Co. OHG
 OBAG Ostsächsische Baugesellschaft mbH
 PERFECTA Schneidemaschinenwerk GmbH
 Regionalbus Oberlausitz GmbH
 SiC Processing (Deutschland) GmbH
 Technologie- und Gründerzentrum GmbH
 V. D. Ledermann & Co. GmbH (edding)
 Vodafone D2 GmbH (Kundenbetreuungszentrum)
 Wurst- und Fleischwaren Bautzen GmbH

Sozialversicherungspflichtig Beschäftigte Stadt Bautzen

Wirtschaftsbereich	Anzahl Personen	Anteil
Land- und Forstwirtschaft, Fischerei	154	0,6 %
Produzierendes Gewerbe ohne Baugewerbe	3.251	12,5 %
Baugewerbe	1.698	6,6 %
Handel, Verkehr und Gastgewerbe	4.862	18,8 %
Information und Kommunikation	587	2,3 %
Erbringung von Finanz- und Versicherungsdienstleistungen	692	2,7 %
Grundstücks- und Wohnungswesen	187	0,7 %
Erbringung von freiberuflichen, wissenschaftlichen, technischen und sonstigen wirtschaftlichen Dienstleistungen	5.176	20,0 %
Öffentliche Verwaltung, Bildungs-, Gesundheits- und Sozialwesen	8.088	31,2 %
Kunst, Unterhaltung und sonstige Dienstleistungen	1.169	4,5 %
Summe	25.906	100,0 %
darunter Einpendler	18.102	69,9 %

Stand: 30. 6. 2012

Tourismus

Unterkünfte (ab 10 Betten am 31. 12. 2012)

11 Hotels, Hotel garni	772 Betten
7 Pensionen und Gasthöfe	130 Betten
4 sonstige Beherbergungsstätten	310 Betten
Gesamt	1.212 Betten

Gäste in Bautzen	Jahr 2010	Jahr 2011	Jahr 2012
Übernachtungen, insgesamt	156.728	154.304	173.778
Gästekünfte, insgesamt	73.649	80.904	76.430
Tage durchschnittliche Verweildauer	2,1	1,9	2,3

Wirtschaftsleistung im Vergleich

Umsatzsteuerpflichtige Unternehmen mit Sitz in der Stadt Bautzen und deren Lieferungen und Leistungen (Umsätze) sowie Vergleich zu Firmen im Freistaat Sachsen.

Jahr	mit Sitz in der Stadt Bautzen		Umsätze je Unternehmen im Ø in 1.000€	
	Zahl der Unternehmen	Umsätze in 1.000€	in der Stadt Bautzen	im Freistaat Sachsen
2001	1.428	1.052.678	737	600
2002	1.410	969.929	688	602
2003	1.425	1.070.318	751	637
2004	1.445	1.077.013	745	637
2005	1.436	1.193.867	831	657
2006	1.468	1.261.492	859	715
2007	1.471	1.357.911	923	736
2008	1.440	1.404.080	975	792
2009	1.441	1.350.572	937	721
2010	1.465	1.414.098	965	749
2011	1.479	1.601.344	1.083	793

Quelle: Umsatzsteuerstatistik, Statistisches Landesamt des Freistaates Sachsen

Gewerbe- und Industriegebiete

- 1 Industrie- und Gewerbegebiet Bautzen-Salzenforst**
Fläche: 420.000 m², vorrangig für förderfähige Unternehmen, freie Flächen zum Kauf: ca. 148.000 m²
- 2 Gewerbegebiet Kleinwelka**
Fläche: 165.000 m², Restflächen noch frei
- 3 Industriegebiet Bautzen-Nord Neuteichnitzer Straße**
Fläche: 222.000 m², 100 % belegt
Entwicklungsgebiet
Fläche: 332.00 m², freie Flächen zum Kauf: ca. 80.000 m²
- 4 Gewerbegebiet West**
Fläche: 174.000 m²
- 5 Gewerbepark Humboldtstraße**
Fläche: 62.000 m², Verkauf an eingemietete Firmen und Interessenten
- 6 Gewerbepark Wilthener Straße**
Fläche: 65.500 m², ausschließlich Vermietung
- 7 Gewerbeflächen Süd**
Fläche: 553.000 m², freie Flächen derzeit keine Erschließung
- 8 Gewerbepark Neusalzaer Straße**
Fläche: 27.200 m², ausschließlich Vermietung
- 9 Gewerbeflächen Zepelinstraße**
Fläche: 178.000 m²
- 10 Gewerbezentrum Bautzen**
Fläche: 5.300 m², ausschließlich Vermietung, freie Flächen ca. 2.000 m²
- 11 Gewerbefläche Löbauer- / Fichtestraße**
Fläche: 27.800 m², Vermietung von Büroflächen
- 12 Gewerbegebiet Bautzen-Ost**
Fläche: 309.000 m², freie Flächen zum Kauf: ca. 56.400 m²

Auskünfte

Amt für Pressearbeit und Stadtmarketing, Telefon 03591 534-391

Statistikstelle, Telefon 03591 534-491

Wirtschaftsförderungsamt, Telefon 03591 534-590

Tourist-Information Bautzen-Budyšin, Telefon 03591 42016

Schriftliche Anfragen an folgende Adresse:

Stadtverwaltung Bautzen

Kommunale Statistikstelle

Fleischmarkt 1

02625 Bautzen

Internet: www.bautzen.de

E-Mail: stadtentwicklung@bautzen.de



BAUTZEN
BUDYŠIN

Herausgeber: Stadtverwaltung Bautzen - Zusammenstellung:
Statistikstelle - Satz: Kontrapunkt Satzstudio Bautzen - Druck:
Lausitzer Druckhaus GmbH, Bautzen - Copyright: Stadt Bautzen
06/2013/3.000